

**Филиал публично-правовой компании "Роскадастр" по Тульской области**

полное наименование органа регистрации прав


**Выписка из Единого государственного реестра недвижимости об объекте недвижимости**

**Сведения о характеристиках объекта недвижимости**


На основании запроса от 21.11.2025, поступившего на рассмотрение 21.11.2025, сообщаем, что согласно записям Единого государственного реестра недвижимости:

Раздел 1 Лист 1


<b>Земельный участок</b>			
<b>вид объекта недвижимости</b>			
Лист № 1 раздела 1	Всего листов раздела 1: 3	Всего разделов: 7	Всего листов выписки: 16
21.11.2025г. № КУВИ-001/2025-212688743			
Кадастровый номер:	71:14:010702:9911		
Номер кадастрового квартала:	71:14:010702		
Дата присвоения кадастрового номера:	11.06.2021		
Ранее присвоенный государственный учетный номер:	данные отсутствуют		
Адрес:	Муниципальное образование город Тула, поселок Плеханово, восточнее земельного участка с кадастровым номером 71:14:010702:9282		
Площадь:	786 +/- 10		
Кадастровая стоимость, руб.:	657638.34		
Кадастровые номера расположенных в пределах земельного участка объектов недвижимости:	данные отсутствуют		
Кадастровые номера объектов недвижимости, из которых образован объект недвижимости:	данные отсутствуют		
Кадастровые номера образованных объектов недвижимости:	данные отсутствуют		
Категория земель:	Земли населенных пунктов		
Виды разрешенного использования:	для ведения личного подсобного хозяйства		
Сведения о кадастровом инженере:	Вишневская Ирина Анатольевна, СНИЛС 071-844-134 59, договор на выполнение кадастровых работ от 10.02.2021 № 3тзк/21тск, дата завершения кадастровых работ: 02.06.2021		
Сведения о лесах, водных объектах и об иных природных объектах, расположенных в пределах земельного участка:	данные отсутствуют		
Сведения о том, что земельный участок полностью расположен в границах зоны с особыми условиями использования территории, территории объекта культурного наследия, публичного сервитута:	данные отсутствуют		

полное наименование должности		ДОКУМЕНТ ПОДПИСАН	инициалы, фамилия
		ЭЛЕКТРОННОЙ ПОДПИСЬЮ	
	Сертификат: 0091AAF5A599507BC7E6D39D2DFA052F9A		
	Владелец: ФЕДЕРАЛЬНАЯ СЛУЖБА ГОСУДАРСТВЕННОЙ РЕГИСТРАЦИИ, КАДАСТРА И КАРТОГРАФИИ Действителен: с 16.09.2025 по 10.12.2026		

Земельный участок			
вид объекта недвижимости			
Лист № 2 раздела 1	Всего листов раздела 1: 3	Всего разделов: 7	Всего листов выписки: 16
21.11.2025г. № КУВИ-001/2025-212688743			
Кадастровый номер:		71:14:010702:9911	
Сведения о том, что земельный участок расположен в границах особой экономической зоны, территории опережающего развития, зоны территориального развития в Российской Федерации, игровой зоны:		данные отсутствуют	
Сведения о том, что земельный участок расположен в границах особо охраняемой природной территории, Байкальской природной территории и ее экологических зон, лесопарковом зеленом поясе, охотничьего угодья, лесничества:		данные отсутствуют	
Сведения о расположении земельного участка и (или) расположенного на нем объекта недвижимости в границах территории, в отношении которой принято решение о резервировании земель для государственных или муниципальных нужд:		данные отсутствуют	
Сведения о результатах проведения государственного земельного надзора:		данные отсутствуют	
Сведения о расположении земельного участка в границах территории, в отношении которой утвержден проект межевания территории:		данные отсутствуют	
Условный номер земельного участка:		данные отсутствуют	
Сведения о принятии акта и (или) заключении договора, предусматривающих предоставление в соответствии с земельным законодательством исполнительным органом государственным органом власти или органом местного самоуправления, находящегося в государственной или муниципальной собственности земельного участка для строительства наемного дома социального использования или наемного дома коммерческого использования:		данные отсутствуют	
Сведения о том, что земельный участок или земельные участки образованы на основании решения об изъятии земельного участка и (или) расположенного на нем объекта недвижимости для государственных или муниципальных нужд:		данные отсутствуют	
Сведения о том, что земельный участок образован из земель или земельного участка, государственная собственность на которые не разграничена:		данные отсутствуют	

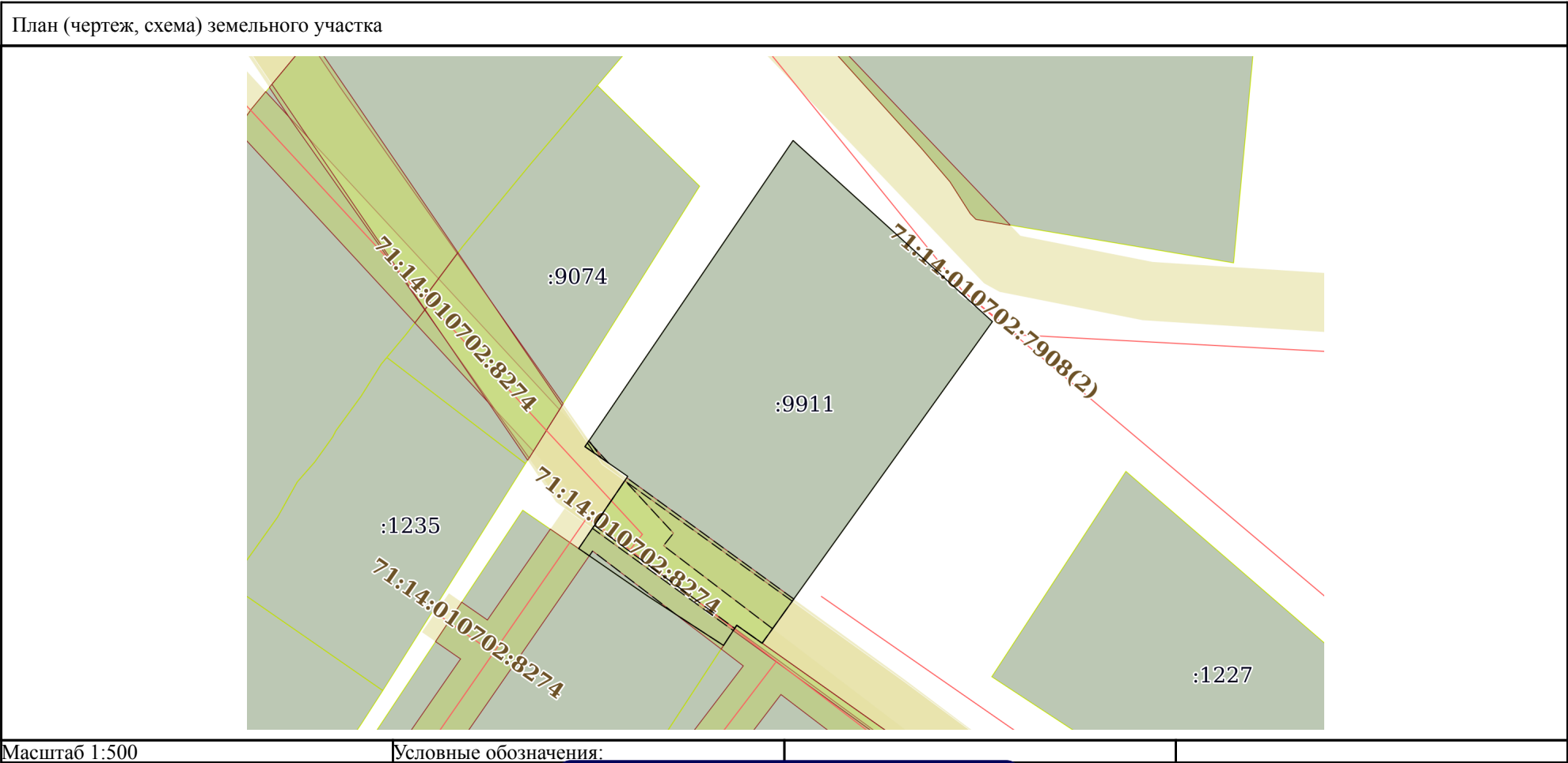
полное наименование должности	 ДОКУМЕНТ ПОДПИСАН ЭЛЕКТРОННОЙ ПОДПИСЬЮ Сертификат: 0091AAF5A599507BC7E6D39D2DFA052F9A Владелец: ФЕДЕРАЛЬНАЯ СЛУЖБА ГОСУДАРСТВЕННОЙ РЕГИСТРАЦИИ, КАДАСТРА И КАРТОГРАФИИ Действителен: с 16.09.2025 по 10.12.2026	инициалы, фамилия


Земельный участок			
вид объекта недвижимости			
Лист № 3 раздела 1	Всего листов раздела 1: 3	Всего разделов: 7	Всего листов выписки: 16
21.11.2025г. № КУВИ-001/2025-212688743			
Кадастровый номер:		71:14:010702:9911	
Сведения о наличии земельного спора о местоположении границ земельных участков:		данные отсутствуют	
Статус записи об объекте недвижимости:		Сведения об объекте недвижимости имеют статус "актуальные"	
Особые отметки:		Сведения об ограничениях права на объект недвижимости, обременениях данного объекта, не зарегистрированных в реестре прав, ограничений прав и обременений недвижимого имущества: вид ограничения (обременения): ограничения прав на земельный участок, предусмотренные статьей 56 Земельного кодекса Российской Федерации; срок действия: с 11.06.2021; реквизиты документа-основания: распоряжение об утверждении границы охранной зоны объекта газоснабжения и установлении ограничений (обременений) на входящие в нее земельные участки от 24.09.2020 № 1887 выдан: Министерство имущественных и земельных отношений Тульской области. вид ограничения (обременения): ограничения прав на земельный участок, предусмотренные статьей 56 Земельного кодекса Российской Федерации; срок действия: с 20.10.2021; реквизиты документа-основания: о порядке установления охранных зон объектов электросетевого хозяйства и особых условий использования земельных участков, расположенных в границах таких зон от 24.02.2009 № 160 выдан: Правительство РФ. вид ограничения (обременения): ограничения прав на земельный участок, предусмотренные статьей 56 Земельного кодекса Российской Федерации; срок действия: с 10.05.2023; реквизиты документа-основания: о порядке установления охранных зон объектов электросетевого хозяйства и особых условий использования земельных участков, расположенных в границах таких зон от 24.02.2009 № 160 выдан: Правительство РФ . Сведения, необходимые для заполнения раздела: 2 - Сведения о зарегистрированных правах, отсутствуют.	
Получатель выписки:		Комитет имущественных и земельных отношений администрации города Тулы	

полное наименование должности	 ДОКУМЕНТ ПОДПИСАН ЭЛЕКТРОННОЙ ПОДПИСЬЮ Сертификат: 0091AAF5A599507BC7E6D39D2DFA052F9A Владелец: ФЕДЕРАЛЬНАЯ СЛУЖБА ГОСУДАРСТВЕННОЙ РЕГИСТРАЦИИ, КАДАСТРА И КАРТОГРАФИИ Действителен: с 16.09.2025 по 10.12.2026	инициалы, фамилия

Выписка из Единого государственного реестра недвижимости об объекте недвижимости  
Описание местоположения земельного участка

Земельный участок			
вид объекта недвижимости			
Лист № 1 раздела 3	Всего листов раздела 3: 1	Всего разделов: 7	Всего листов выписки: 16
21.11.2025г. № КУВИ-001/2025-212688743			
Кадастровый номер:		71:14:010702:9911	




		ДОКУМЕНТ ПОДПИСАН ЭЛЕКТРОННОЙ ПОДПИСЬЮ		
Сертификат: 0091AAF5A599507BC7E6D39D2DFA052F9A				
Владелец: ФЕДЕРАЛЬНАЯ СЛУЖБА ГОСУДАРСТВЕННОЙ РЕГИСТРАЦИИ, КАДАСТРА И КАРТОГРАФИИ				инициалы, фамилия
Действителен: с 16.09.2025 по 10.12.2026				

Выписка из Единого государственного реестра недвижимости об объекте недвижимости  
Описание местоположения земельного участка

Земельный участок			
вид объекта недвижимости			
Лист № 1 раздела 3.1	Всего листов раздела 3.1: 1	Всего разделов: 7	Всего листов выписки: 16
21.11.2025г. № КУВИ-001/2025-212688743			
Кадастровый номер:		71:14:010702:9911	

Описание местоположения границ земельного участка							
№ п/п	Номер точки		Дирекционный угол	Горизонтальное проложение, м	Описание закрепления на местности	Кадастровые номера смежных участков	Сведения об адресах правообладателей смежных земельных участков
	начальная	конечная					
1	2	3	4	5	6	7	8
1	1.1.1	1.1.2	132°15.8`	22.81	данные отсутствуют	данные отсутствуют	данные отсутствуют
2	1.1.2	1.1.3	215°35.8`	33.5	данные отсутствуют	данные отсутствуют	данные отсутствуют
3	1.1.3	1.1.4	305°15.5`	2.63	данные отсутствуют	71:14:010702:2773	адрес отсутствует
4	1.1.4	1.1.5	213°13.4`	2.04	данные отсутствуют	71:14:010702:2773	адрес отсутствует
5	1.1.5	1.1.6	303°5.4`	7.67	данные отсутствуют	71:14:010702:9282	адрес отсутствует
6	1.1.6	1.1.7	304°35.3`	7.08	данные отсутствуют	71:14:010702:9282	адрес отсутствует
7	1.1.7	1.1.8	34°11.1`	7.39	данные отсутствуют	данные отсутствуют	данные отсутствуют
8	1.1.8	1.1.9	304°50.6`	4.41	данные отсутствуют	данные отсутствуют	данные отсутствуют
9	1.1.9	1.1.1	34°11.8`	31.35	данные отсутствуют	данные отсутствуют	данные отсутствуют

полное наименование должности	<div><div>ДОКУМЕНТ ПОДПИСАН ЭЛЕКТРОННОЙ ПОДПИСЬЮ</div><div>Сертификат: 0091AAF5A599507BC7E6D39D2DFA052F9A</div><div>Владелец: ФЕДЕРАЛЬНАЯ СЛУЖБА ГОСУДАРСТВЕННОЙ РЕГИСТРАЦИИ, КАДАСТРА И КАРТОГРАФИИ</div><div>Действителен: с 16.09.2025 по 10.12.2026</div></div>	инициалы, фамилия


Выписка из Единого государственного реестра недвижимости об объекте недвижимости  
Описание местоположения земельного участка


Земельный участок			
вид объекта недвижимости			
Лист № 1 раздела 3.2	Всего листов раздела 3.2: 1	Всего разделов: 7	Всего листов выписки: 16
21.11.2025г. № КУВИ-001/2025-212688743			
Кадастровый номер:		71:14:010702:9911	

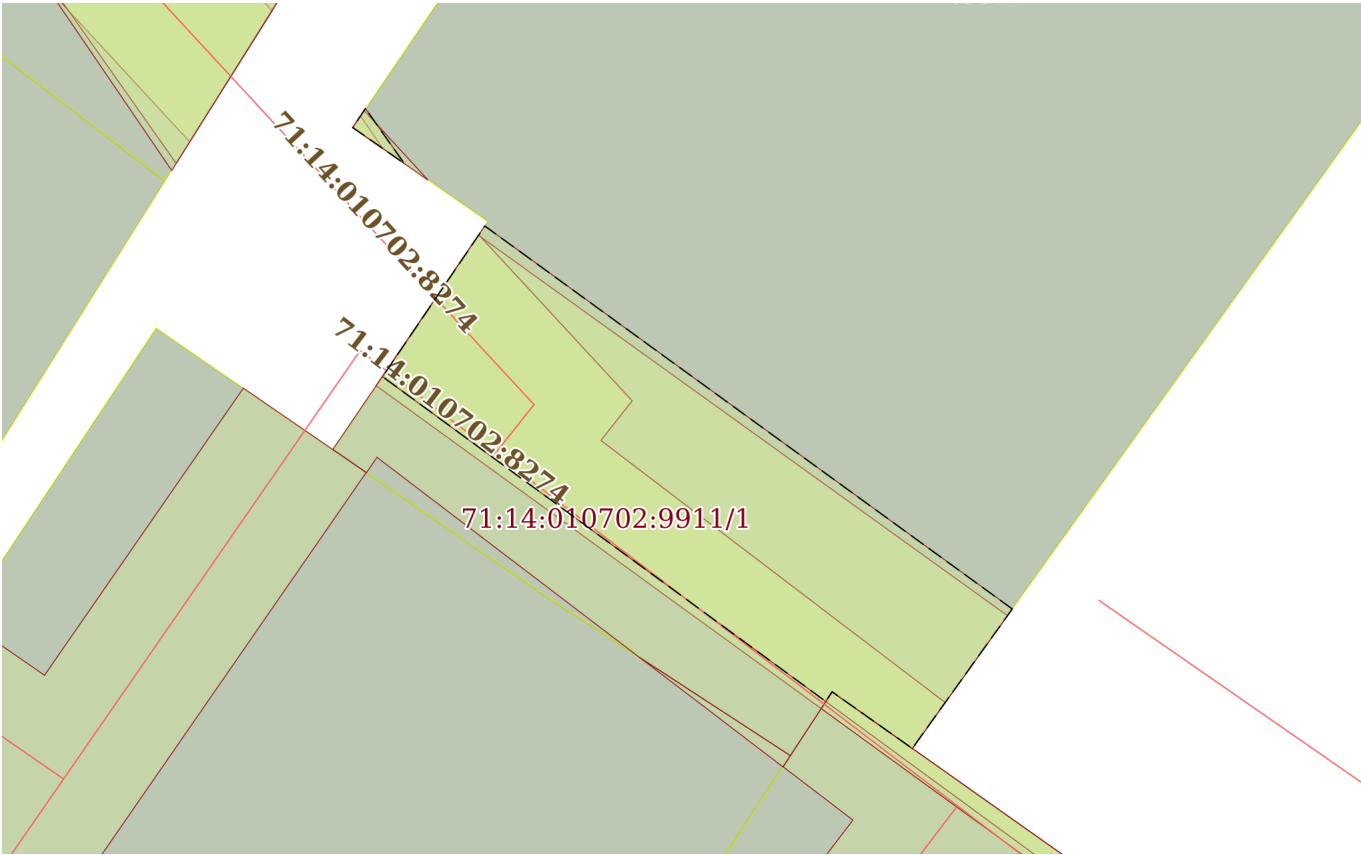
Сведения о характерных точках границы земельного участка				
Система координат Местная СК МСК-71.1				
Номер точки	Координаты, м		Описание закрепления на местности	Средняя квадратичная погрешность определения координат характерных точек границ земельного участка, м
	X	Y		
1	2	3	4	5
1	750361.98	259656.83	-	0.1
2	750346.64	259673.71	-	0.1
3	750319.4	259654.21	-	0.1
4	750320.92	259652.06	-	0.1
5	750319.21	259650.94	-	0.1
6	750323.4	259644.51	-	0.1
7	750327.42	259638.68	-	0.1
8	750333.53	259642.83	-	0.1
9	750336.05	259639.21	-	0.1
1	750361.98	259656.83	-	0.1


полное наименование должности	<div><div>ДОКУМЕНТ ПОДПИСАН ЭЛЕКТРОННОЙ ПОДПИСЬЮ</div><div>Сертификат: 0091AAF5A599507BC7E6D39D2DFA052F9A Владелец: ФЕДЕРАЛЬНАЯ СЛУЖБА ГОСУДАРСТВЕННОЙ РЕГИСТРАЦИИ, КАДАСТРА И КАРТОГРАФИИ Действителен: с 16.09.2025 по 10.12.2026</div></div>	инициалы, фамилия

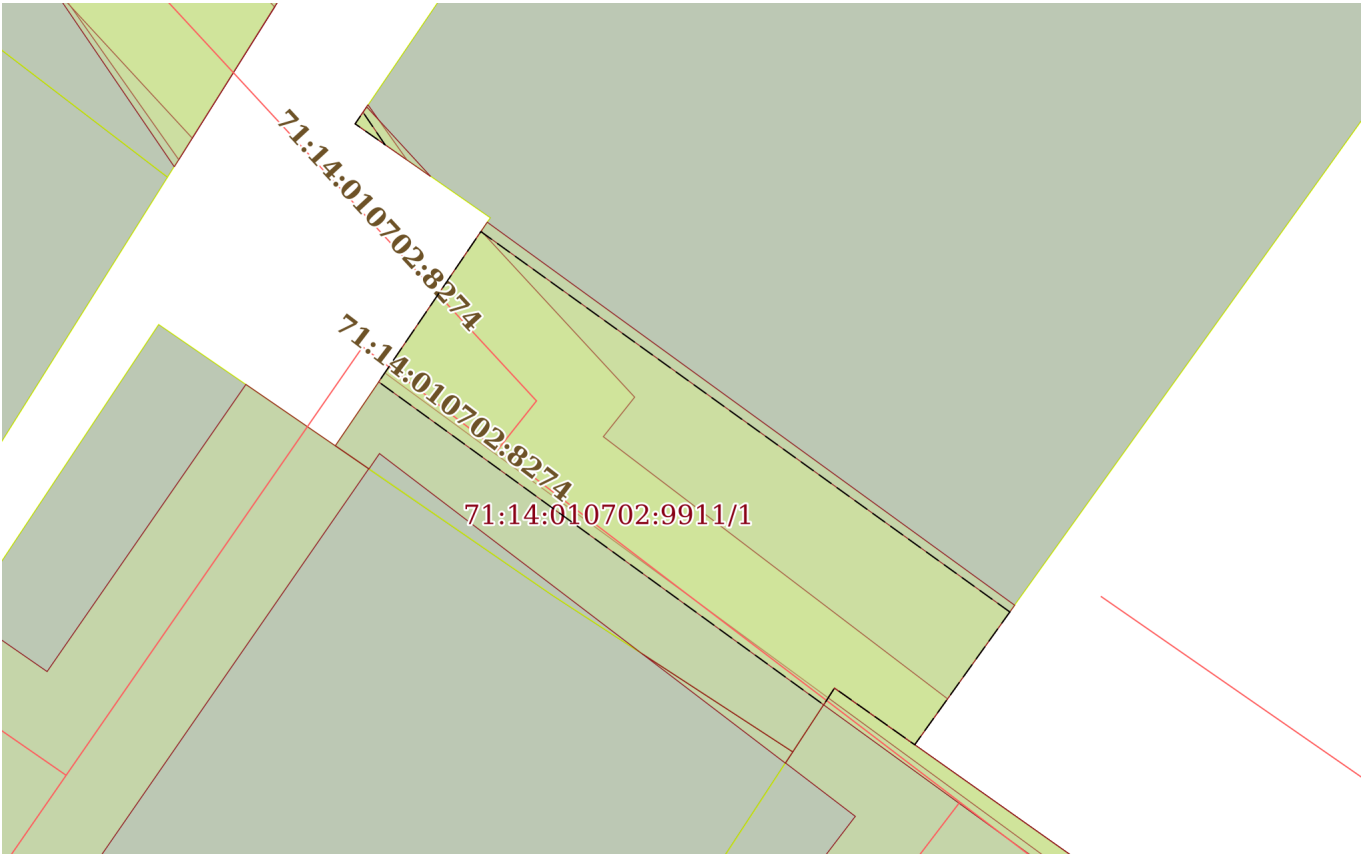
Выписка из Единого государственного реестра недвижимости об объекте недвижимости  
Сведения о частях земельного участка

Земельный участок			
вид объекта недвижимости			
Лист № 1 раздела 4	Всего листов раздела 4: 3	Всего разделов: 7	Всего листов выписки: 16
21.11.2025г. № КУВИ-001/2025-212688743			
Кадастровый номер:		71:14:010702:9911	
План (чертеж, схема) части земельного участка		Учетный номер части: 71:14:010702:9911/1	
			
Масштаб 1:200		Условные обозначения:	

полное наименование должности	 ДОКУМЕНТ ПОДПИСАН ЭЛЕКТРОННОЙ ПОДПИСЬЮ Сертификат: 0091AAF5A599507BC7E6D39D2DFA052F9A Владелец: ФЕДЕРАЛЬНАЯ СЛУЖБА ГОСУДАРСТВЕННОЙ РЕГИСТРАЦИИ, КАДАСТРА И КАРТОГРАФИИ Действителен: с 16.09.2025 по 10.12.2026	инициалы, фамилия

Земельный участок			
вид объекта недвижимости			
Лист № 2 раздела 4	Всего листов раздела 4: 3	Всего разделов: 7	Всего листов выписки: 16
21.11.2025г. № КУВИ-001/2025-212688743			
Кадастровый номер:		71:14:010702:9911	
План (чертеж, схема) части земельного участка		Учетный номер части: 71:14:010702:9911/2	
			
Масштаб 1:200	Условные обозначения:		

полное наименование должности	 ДОКУМЕНТ ПОДПИСАН ЭЛЕКТРОННОЙ ПОДПИСЬЮ Сертификат: 0091AAF5A599507BC7E6D39D2DFA052F9A Владелец: ФЕДЕРАЛЬНАЯ СЛУЖБА ГОСУДАРСТВЕННОЙ РЕГИСТРАЦИИ, КАДАСТРА И КАРТОГРАФИИ Действителен: с 16.09.2025 по 10.12.2026	инициалы, фамилия

Земельный участок			
вид объекта недвижимости			
Лист № 3 раздела 4	Всего листов раздела 4: 3	Всего разделов: 7	Всего листов выписки: 16
21.11.2025г. № КУВИ-001/2025-212688743			
Кадастровый номер:		71:14:010702:9911	
План (чертеж, схема) части земельного участка		Учетный номер части: 71:14:010702:9911/3	
			
Масштаб 1:200	Условные обозначения:		

полное наименование должности	 ДОКУМЕНТ ПОДПИСАН ЭЛЕКТРОННОЙ ПОДПИСЬЮ Сертификат: 0091AAF5A599507BC7E6D39D2DFA052F9A Владелец: ФЕДЕРАЛЬНАЯ СЛУЖБА ГОСУДАРСТВЕННОЙ РЕГИСТРАЦИИ, КАДАСТРА И КАРТОГРАФИИ Действителен: с 16.09.2025 по 10.12.2026	инициалы, фамилия

Выписка из Единого государственного реестра недвижимости об объекте недвижимости  
Сведения о частях земельного участка

Земельный участок			
вид объекта недвижимости			
Лист № 1 раздела 4.1	Всего листов раздела 4.1: 4	Всего разделов: 7	Всего листов выписки: 16
21.11.2025г. № КУВИ-001/2025-212688743			
Кадастровый номер:		71:14:010702:9911	

Учетный номер части	Площадь, м2	Содержание ограничения в использовании или ограничения права на объект недвижимости или обременения объекта недвижимости
1	2	3
71:14:010702:9911/1	75	71:00-6.994
71:14:010702:9911/2	85	вид ограничения (обременения): ограничения прав на земельный участок, предусмотренные статьей 56 Земельного кодекса Российской Федерации; Срок действия: не установлен; реквизиты документа-основания: о порядке установления охранных зон объектов электросетевого хозяйства и особых условий использования земельных участков, расположенных в границах таких зон от 24.02.2009 № 160 выдан: Правительство РФ; Содержание ограничения (обременения): Ограничения установлены согл.п.8,10,11 Правил установления ОЗ электросет. хоз-ва и особых усл. использования земельных уч-в, расположенных в границах таких зон, утвержденных Постановлением Пр-ва РФ от 24.02.2009г.№160. 8.В ОЗ запрещается осуществлятьлюб. действ, кот. могут нарушить безопасную раб. объектов электросет. хоз-ва, привести к их повреждению или уничтожению, повлечь причинение вреда жизни, здоровью гр. и имуществу физ. или юр. лиц, повлечь нанесение экологич. ущерба и возникновение пожаров, в т.ч: а)набрасывать на провода и опоры возд. ЛЭП посторонние предметы, подниматься на опоры возд. ЛЭП; б)размещ.люб. объекты и предметы(матер.)в пределах созданных в соотв. с треб. норм-тех док-в проходов и подъездов для доступа к объектам электросет. хоз-ва, проводитьлюб. работы и возводить сооруж.,кот. могут препятствовать доступу к объектам электросет. хоз-ва, без создания необх. для такого доступа проходов и подъездов;в)находиться в пределах огорожен. тер. и помещ. распределит. устр-в и подст., откр.двери и люки распределит. устр-в и подст.,производить перекл. и подкл. в электр. тях (не распротр. на работников, занятых выполнением разреш. в устан. порядке работ),разводить огонь в пределах ОЗ вводных и распределит.устр-в,подст.,возд.ЛЭП, кабел.ЛЭП;г)размещ.свалки;д)произв. работы ударными мех-ми, сбрасывать тяжести массой св.5 т, производить сброс и слив едких и корроз-х в-в и горюче-смаз. мат-в (в ОЗ подзем.кабел. ЛЭП). 10.В пределах ОЗ без письм. реш. о согласовании сетевых орг. юр. и физ.лицам запрещаются:а)стр-во,капит. ремонт,реконструкция или снос зданий,сооружений;б)горные,взрывные,мелиоративные работы,в т.ч. связ. с времен. затоплением земель;в)посадка и вырубка деревьев, куст-в;г)дноуглубительные, землечерпальные,погрузочно-разгрузочные раб.,добыча рыбы,др.водных жив.,раст. придонными орудиями лова,устр-во водопоев,колка,заготовка льда(в ОЗ подводных кабел.ЛЭП);д)проход судов,у кот. расст. по вертикали от верх. крайнего габарита с грузом или без груза до ниж. точки провеса проводов переходов возд.ЛЭП через водоемы менее мин. допуст. расст.,в т.ч. с учетом макс.уровня подъема воды при паводке;е)проезд машин и

полное наименование должности	 ДОКУМЕНТ ПОДПИСАН ЭЛЕКТРОННОЙ ПОДПИСЬЮ Сертификат: 0091AAF5A599507BC7E6D39D2DFA052F9A Владелец: ФЕДЕРАЛЬНАЯ СЛУЖБА ГОСУДАРСТВЕННОЙ РЕГИСТРАЦИИ, КАДАСТРА И КАРТОГРАФИИ Действителен: с 16.09.2025 по 10.12.2026	инициалы, фамилия

Земельный участок			
вид объекта недвижимости			
Лист № 2 раздела 4.1	Всего листов раздела 4.1: 4	Всего разделов: 7	Всего листов выписки: 16
21.11.2025г. № КУВИ-001/2025-212688743			
Кадастровый номер:		71:14:010702:9911	
		<p>механизмов, имеющих общую высоту с грузом или без груза от поверх. дороги более 4,5 м(в ОЗ возд. ЛЭП); ж) земляные работы на глубине более 0,3 м(на вспахиваемых землях на глубине более 0,45 м), планировка грунта(в ОЗ подземных кабел. ЛЭП); з) полив с-х культур в случае, если высота струи воды может составить св. 3 м(в ОЗ возд. ЛЭП); и) полевые с.-х. работы с прим. с.-х. машин и оборудования высотой более 4 м(в ОЗ возд. ЛЭП) или полевые с-х работы, связ. с вспашкой земли(в ОЗ кабел. ЛЭП). 11. В охранных зонах, установленных для объектов электросетевого хозяйства напряжением до 1000 вольт, помимо действий, предусмотренных пунктом 10 настоящих Правил, без письменного решения о согласовании сетевых организаций запрещается: а) размещать детские и спортивные площадки, стадионы, рынки, торговые точки, полевые станы, загоны для скота, гаражи и стоянки всех видов машин и механизмов, садовые, огородные земельные участки и иные объекты недвижимости, расположенные в границах территории ведения гражданами садоводства или огородничества для собственных нужд, объекты жилищного строительства, в том числе индивидуального (в охранных зонах воздушных линий электропередачи); б) складировать или размещать хранилища любых, в том числе горюче-смазочных, материалов; в) устраивать причалы для стоянки судов, барж и плавучих кранов, бросать якоря с судов и осуществлять их проход с отданными якорями, цепями, лотами, волокушами и тралами (в охранных зонах подводных кабельных линий электропередачи).; Реестровый номер границы: 71:14-6.1242; Вид объекта реестра границ: Зона с особыми условиями использования территории; Вид зоны по документу: Охранная зона объекта: ВЛ-0,4кВ от КТП 7073 Комсомольская; Тип зоны: Охранная зона инженерных коммуникаций</p>	
71:14:010702:9911/3	84	<p>вид ограничения (обременения): ограничения прав на земельный участок, предусмотренные статьей 56 Земельного кодекса Российской Федерации; Срок действия: не установлен; реквизиты документа-основания: о порядке установления охранных зон объектов электросетевого хозяйства и особых условий использования земельных участков, расположенных в границах таких зон от 24.02.2009 № 160 выдан: Правительство РФ ; Содержание ограничения (обременения): Ограничения установлены согл. п. 8, 10, 11 Правил установления ОЗ объектов электросетевого хозяйства и особых условий использования земельных участков, расположенных в границах таких зон, утвержденных Постановлением Правительства РФ от 24.02.2009г. №160.8. В ОЗ запрещается осуществлять любые действия, которые могут нарушить безопасную работу ОЭХ, в том числе привести к их повреждению или уничтожению, и (или) повлечь причинение вреда жизни, здоровью граждан и имуществу физ. или юр. лиц, а также повлечь нанесение экологического ущерба и возникновение пожаров, в том числе: а) набрасывать на провода и опоры ВЛЭП посторонние предметы, а также подниматься на опоры ВЛЭП; б) размещать любые объекты и предметы (материалы) в пределах созданных в соответствии с требованиями нормативно-технических документов проходов и подъездов для доступа к ОЭХ, а также проводить любые работы и возводить сооружения, которые могут препятствовать доступу к ОЭХ, без создания необходимых для такого доступа проходов и подъездов; в) находиться в пределах огороженной территории и помещениях распределительных устройств и подстанций, открывать двери и люки распределительных устройств и подстанций, производить переключения и подключения в электрических сетях (указанное требование не распространяется на работников, занятых</p>	



ДОКУМЕНТ ПОДПИСАН  
ЭЛЕКТРОННОЙ ПОДПИСЬЮ

Сертификат: 0091AAF5A599507BC7E6D39D2DFA052F9A

Владелец: ФЕДЕРАЛЬНАЯ СЛУЖБА ГОСУДАРСТВЕННОЙ  
РЕГИСТРАЦИИ, КАДАСТРА И КАРТОГРАФИИ  
Действителен: с 16.09.2025 по 10.12.2026

полное наименование должности

инициалы, фамилия

Земельный участок			
вид объекта недвижимости			
Лист № 3 раздела 4.1	Всего листов раздела 4.1: 4	Всего разделов: 7	Всего листов выписки: 16
21.11.2025г. № КУВИ-001/2025-212688743			
Кадастровый номер:		71:14:010702:9911	
		<p>выполнением разрешенных в установленном порядке работ), разводить огонь в пределах ОЗ вводных и распределительных устройств, подстанций, ВЛЭП, а также в ОЗ КЛЭП; г) размещать свалки; д) производить работы ударными механизмами, сбрасывать тяжести массой свыше 5 тонн, производить сброс и слив едких и коррозионных веществ и горюче-смазочных материалов (в ОЗ подземных КЛЭП). 10. В пределах ОЗ без письменного решения о согласовании сетевых организаций юр. и физ. лицам запрещаются: а) строительство, капитальный ремонт, реконструкция или снос зданий и сооружений; б) горные, взрывные, мелиоративные работы, в том числе связанные с временным затоплением земель; в) посадка и вырубка деревьев и кустарников; г) дноуглубительные, землечерпальные и погрузочно-разгрузочные работы, добыча рыбы, других водных животных и растений придонными орудиями лова, устройство водоемов, колка и заготовка льда (в ОЗ подводных КЛЭП); д) проход судов, у которых расстояние по вертикали от верхнего крайнего габарита с грузом или без груза до нижней точки провеса проводов переходов ВЛЭП через водоемы менее минимально допустимого расстояния, в том числе с учетом максимального уровня подъема воды при паводке; е) проезд машин и механизмов, имеющих общую высоту с грузом или без груза от поверхности дороги более 4,5 м (в ОЗ ВЛЭП); ж) земляные работы на глубине более 0,3 м (на вспахиваемых землях на глубине более 0,45 м), а также планировка грунта (в ОЗ подземных КЛЭП); з) полив с/х культур в случае, если высота струи воды может составить свыше 3 м (в ОЗ ВЛЭП); и) полевые с/х работы с применением с/х машин и оборудования высотой более 4 м (в ОЗ ВЛЭП) или полевые с/х работы, связанные с вспашкой земли (в ОЗ КЛЭП). 11. В охранных зонах, установленных для объектов электросетевого хозяйства напряжением до 1000 вольт, помимо действий, предусмотренных пунктом 10 настоящих Правил, без письменного решения о согласовании сетевых организаций запрещается: а) размещать детские и спортивные площадки, стадионы, рынки, торговые точки, полевые станы, загоны для скота, гаражи и стоянки всех видов машин и механизмов, садовые, огородные земельные участки и иные объекты недвижимости, расположенные в границах территории ведения гражданами садоводства или огородничества для собственных нужд, объекты жилищного строительства, в том числе индивидуального (в ОЗ ВЛЭП); б) складировать или размещать хранилища любых, в том числе горюче-смазочных, материалов; в) устраивать причалы для стоянки судов, барж и плавучих кранов, бросать якоря с судов и осуществлять их проход с отданными якорями, цепями, лотами, волокушами и тралями (в ОЗ подводных КЛЭП). Срок установления ЗОУИТ: бессрочно.; Реестровый номер границы: 71:14-6.2671; Вид объекта реестра границ: Зона с особыми условиями использования территории; Вид зоны по документу: Охранная зона объекта: ВЛИ 0,4 кВ от КТП 7073 Комсомольская; Тип зоны: Охранная зона инженерных коммуникаций</p>	
	Весь	<p>вид ограничения (обременения): ограничения прав на земельный участок, предусмотренные статьей 56 Земельного кодекса Российской Федерации; Срок действия: не установлен; реквизиты документа-основания: распоряжение об утверждении границы охранной зоны объекта газоснабжения и установлении ограничений (обременений) на входящие в нее земельные участки от 24.09.2020 № 1887 выдан: Министерство имущественных и земельных отношений Тульской области; Содержание ограничения</p>	



ДОКУМЕНТ ПОДПИСАН  
ЭЛЕКТРОННОЙ ПОДПИСЬЮ


Сертификат: 0091AA5A599507BC7E6D39D2DFA052F9A

Владелец: ФЕДЕРАЛЬНАЯ СЛУЖБА ГОСУДАРСТВЕННОЙ  
РЕГИСТРАЦИИ, КАДАСТРА И КАРТОГРАФИИ  
Действителен: с 16.09.2025 по 10.12.2026

полное наименование должности

инициалы, фамилия


Земельный участок			
вид объекта недвижимости			
Лист № 4 раздела 4.1	Всего листов раздела 4.1: 4	Всего разделов: 7	Всего листов выписки: 16
21.11.2025г. № КУВИ-001/2025-212688743			
Кадастровый номер:		71:14:010702:9911	
		<p>(обременения): В соответствии с пунктом 14 Постановления "Об утверждении Правил охраны газораспределительных сетей " от 20 ноября 2000 года N 878: На земельные участки, входящие в охранные зоны газораспределительных сетей, в целях предупреждения их повреждения или нарушения условий их нормальной эксплуатации налагаются ограничения (обременения), которыми запрещается: а) строить объекты жилищно-гражданского и производственного назначения; б) сносить и реконструировать мосты, коллекторы, автомобильные и железные дороги с расположенными на них газораспределительными сетями без предварительного выноса этих газопроводов по согласованию с эксплуатационными организациями; в) разрушать берегоукрепительные сооружения, водопропускные устройства, земляные и иные сооружения, предохраняющие газораспределительные сети от разрушений; г) перемещать, повреждать, засыпать и уничтожать опознавательные знаки, контрольно-измерительные пункты и другие устройства газораспределительных сетей; д) устраивать свалки и склады, разливать растворы кислот, солей, щелочей и других химически активных веществ; е) огораживать и перегораживать охранные зоны, препятствовать доступу персонала эксплуатационных организаций к газораспределительным сетям, проведению обслуживания и устранению повреждений газораспределительных сетей; ж) разводить огонь и размещать источники огня; з) рыть погреба, копать и обрабатывать почву сельскохозяйственными и мелиоративными орудиями и механизмами на глубину более 0,3 метра; и) открывать калитки и двери газорегуляторных пунктов, станций катодной и дренажной защиты, люки подземных колодцев, включать или отключать электроснабжение средств связи, освещения и систем телемеханики; к) набрасывать, приставлять и привязывать к опорам и надземным газопроводам, ограждениям и зданиям газораспределительных сетей посторонние предметы, лестницы, влезать на них; л) самовольно подключаться к газораспределительным сетям.;</p> <p>Реестровый номер границы: 71:00-6.994; Вид объекта реестра границ: Зона с особыми условиями использования территории; Вид зоны по документу: Сооружение: производственно-газовый комплекс, назначение: иное сооружение (сооружение - производственно-газовый комплекс, транспортировка и распределение газа), протяженность: 67029 м, адрес: Тульская область, Ленинский район,; Тип зоны: Охранная зона инженерных коммуникаций</p>	

полное наименование должности	 ДОКУМЕНТ ПОДПИСАН ЭЛЕКТРОННОЙ ПОДПИСЬЮ Сертификат: 0091AAF5A599507BC7E6D39D2DFA052F9A Владелец: ФЕДЕРАЛЬНАЯ СЛУЖБА ГОСУДАРСТВЕННОЙ РЕГИСТРАЦИИ, КАДАСТРА И КАРТОГРАФИИ Действителен: с 16.09.2025 по 10.12.2026	инициалы, фамилия

Выписка из Единого государственного реестра недвижимости об объекте недвижимости  
Сведения о частях земельного участка

Земельный участок			
вид объекта недвижимости			
Лист № 1 раздела 4.2	Всего листов раздела 4.2: 3	Всего разделов: 7	Всего листов выписки: 16
21.11.2025г. № КУВИ-001/2025-212688743			
Кадастровый номер:		71:14:010702:9911	

Сведения о характерных точках границы части (частей) земельного участка				
Учетный номер части: 71:14:010702:9911/1				
Система координат МСК-71.1МСК-71.1				
Номер точки	Координаты, м		Описание закрепления на местности	Средняя квадратичная погрешность определения координат характерных точек границ земельного участка, м
	X	Y		
1	2	3	4	5
1	750320.63	259655.09	-	-
2	750319.4	259654.21	-	-
3	750320.92	259652.06	-	-
4	750319.21	259650.94	-	-
5	750321.85	259646.89	-	-
6	750327.21	259639.86	-	-
7	750326.8	259639.58	-	-
8	750327.42	259638.68	-	-
9	750333.17	259642.59	-	-
10	750328.72	259646.7	-	-
11	750327.66	259645.86	-	-
1	750320.63	259655.09	-	-
1	750334.64	259641.23	-	-
2	750336.05	259639.21	-	-
3	750336.5	259639.52	-	-
1	750334.64	259641.23	-	-

полное наименование должности	 ДОКУМЕНТ ПОДПИСАН ЭЛЕКТРОННОЙ ПОДПИСЬЮ Сертификат: 0091AAF5A599507BC7E6D39D2DFA052F9A Владелец: ФЕДЕРАЛЬНАЯ СЛУЖБА ГОСУДАРСТВЕННОЙ РЕГИСТРАЦИИ, КАДАСТРА И КАРТОГРАФИИ Действителен: с 16.09.2025 по 10.12.2026	инициалы, фамилия

Земельный участок				
вид объекта недвижимости				
Лист № 2 раздела 4.2		Всего листов раздела 4.2: 3		Всего разделов: 7
Всего листов выписки: 16				
21.11.2025г. № КУВИ-001/2025-212688743				
Кадастровый номер:			71:14:010702:9911	
Сведения о характерных точках границы части (частей) земельного участка				
Учетный номер части: 71:14:010702:9911/2				
Система координат				
Номер точки	Координаты, м		Описание закрепления на местности	Средняя квадратичная погрешность определения координат характерных точек границ земельного участка, м
	X	Y		
1	2	3	4	5
1	750336.56	259639.55	-	-
2	750335.09	259640.59	-	-
3	750336.05	259639.21	-	-
1	750336.56	259639.55	-	-
1	750323.14	259656.89	-	-
2	750319.4	259654.21	-	-
3	750320.92	259652.06	-	-
4	750320.66	259651.89	-	-
5	750329.37	259640.01	-	-
6	750333.41	259642.75	-	-
1	750323.14	259656.89	-	-



ДОКУМЕНТ ПОДПИСАН  
ЭЛЕКТРОННОЙ ПОДПИСЬЮ

Сертификат: 0091AAF5A599507BC7E6D39D2DFA052F9A

Владелец: ФЕДЕРАЛЬНАЯ СЛУЖБА ГОСУДАРСТВЕННОЙ  
РЕГИСТРАЦИИ, КАДАСТРА И КАРТОГРАФИИ  
Действителен: с 16.09.2025 по 10.12.2026

полное наименование должности

инициалы, фамилия

Земельный участок			
вид объекта недвижимости			
Лист № 3 раздела 4.2	Всего листов раздела 4.2: 3	Всего разделов: 7	Всего листов выписки: 16

21.11.2025г. № КУВИ-001/2025-212688743

Кадастровый номер: 71:14:010702:9911

Сведения о характерных точках границы части (частей) земельного участка				
Учетный номер части: 71:14:010702:9911/3				
Система координат				
Номер точки	Координаты, м		Описание закрепления на местности	Средняя квадратичная погрешность определения координат характерных точек границ земельного участка, м
	X	Y		
1	2	3	4	5
1	750322.96	259656.76	-	-
2	750319.4	259654.21	-	-
3	750320.92	259652.06	-	-
4	750320.47	259651.77	-	-
5	750329.13	259639.84	-	-
6	750333.16	259642.58	-	-
7	750322.96	259656.76	-	-
1	750335.49	259640.01	-	-
2	750336.05	259639.21	-	-
3	750336.36	259639.42	-	-
4	750335.49	259640.01	-	-



ДОКУМЕНТ ПОДПИСАН  
ЭЛЕКТРОННОЙ ПОДПИСЬЮ

Сертификат: 0091AAF5A599507BC7E6D39D2DFA052F9A

Владелец: ФЕДЕРАЛЬНАЯ СЛУЖБА ГОСУДАРСТВЕННОЙ  
РЕГИСТРАЦИИ, КАДАСТРА И КАРТОГРАФИИ  
Действителен: с 16.09.2025 по 10.12.2026

полное наименование должности

инициалы, фамилия